

## Ils ont des chapeaux ronds...

Début du X<sup>e</sup> siècle. Landévennec est en feu. Cette petite commune située à l'extrémité de la Bretagne bat en retraite devant l'invasion des cruels Vikings.

Les moines de l'abbaye de Saint Guénolé s'enfuient avec les reliques de leur saint vénéré... et quelques habitants affolés.

Sept cents rudes kilomètres les conduisent à Montreuil où le Comte Helgaut, seigneur d'alors, les accueille et les retient.

Il offre aux religieux le premier monastère de la cité <sup>(1)</sup> et au petit peuple, les terres de Cavron Saint Martin.

Les moines finirent par repartir une fois les hostilités adoucies ; les laïques eux, sont restés - avec leur église encore de nos jours, dédiée à Saint Walloy <sup>(2)</sup> et leurs noms de famille (Tetardi, nom de paysans bretons expatriés, devenu Tetard, nom de famille courant aujourd'hui à Cavron).

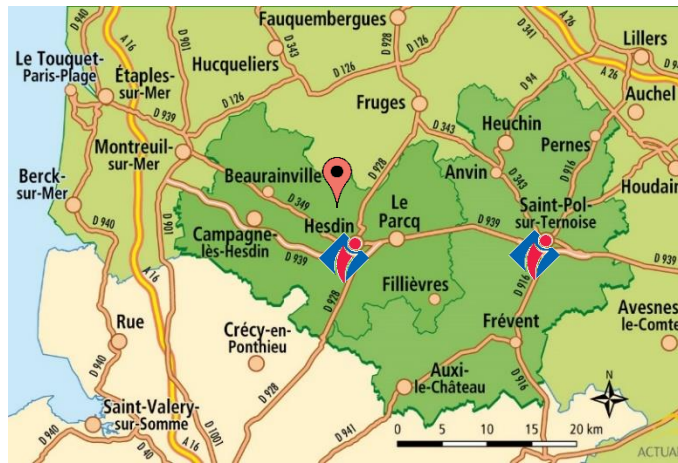
Fin du XX<sup>e</sup> siècle. Les habitants de Cavron partent en quête de leurs origines. Ceux de Landévennec recherchent leurs cousins.

Et les uns et les autres de reprendre la route, comme leurs ancêtres. Cette fois, dans les deux sens...

Connaissance, reconnaissance, partage, affection renouée, Cavronnais et Landévenneciens désormais ont promis de ne plus s'oublier. Ils ont d'ailleurs concrétisé leurs souvenirs de mille ans, par un jumelage d'amitié.

(1) Mostériol : Montreuil.

(2) Winwaloe, forme primitive de Guénolé.



### A HESDIN

21, Place d'Armes 62140 Hesdin

+33 (0)3 21 86 19 19

[accueil@7valleesternoistourisme.com](mailto:accueil@7valleesternoistourisme.com)

#### ☞ Hors vacances scolaires :

Du lundi au samedi, de 9h30 à 13h et de 14h30 à 18h

#### ☞ Vacances scolaires (entre printemps et automne) :

Du lundi au samedi, de 9h30 à 13h et de 14h30 à 18h ainsi que les dimanches et jours fériés, de 10h à 13h

### A SAINT POL SUR TERNOISE

Place de l'Hôtel de Ville

62130 Saint Pol sur Ternoise

+33 (0)3 21 47 08 08

[accueilstpol@7valleesternoistourisme.com](mailto:accueilstpol@7valleesternoistourisme.com)

☞ Du lundi au vendredi, de 10h à 12h et de 14h à 17h30 ; le samedi, de 10h à 12h

[www.7valleesternoistourisme.com](http://www.7valleesternoistourisme.com)

Tous nos sentiers en téléchargement PDF et au format GPX sur notre site web !



Retrouvez-nous sur Facebook et Instagram




Conception, impression : OT7Vallées Ternois. Cartographies : Actual.

Photo de couverture : JP Johannès

## RANDONNÉE PEDESTRE EN 7 VALLEES TERNOIS

# Sentier la Planquette

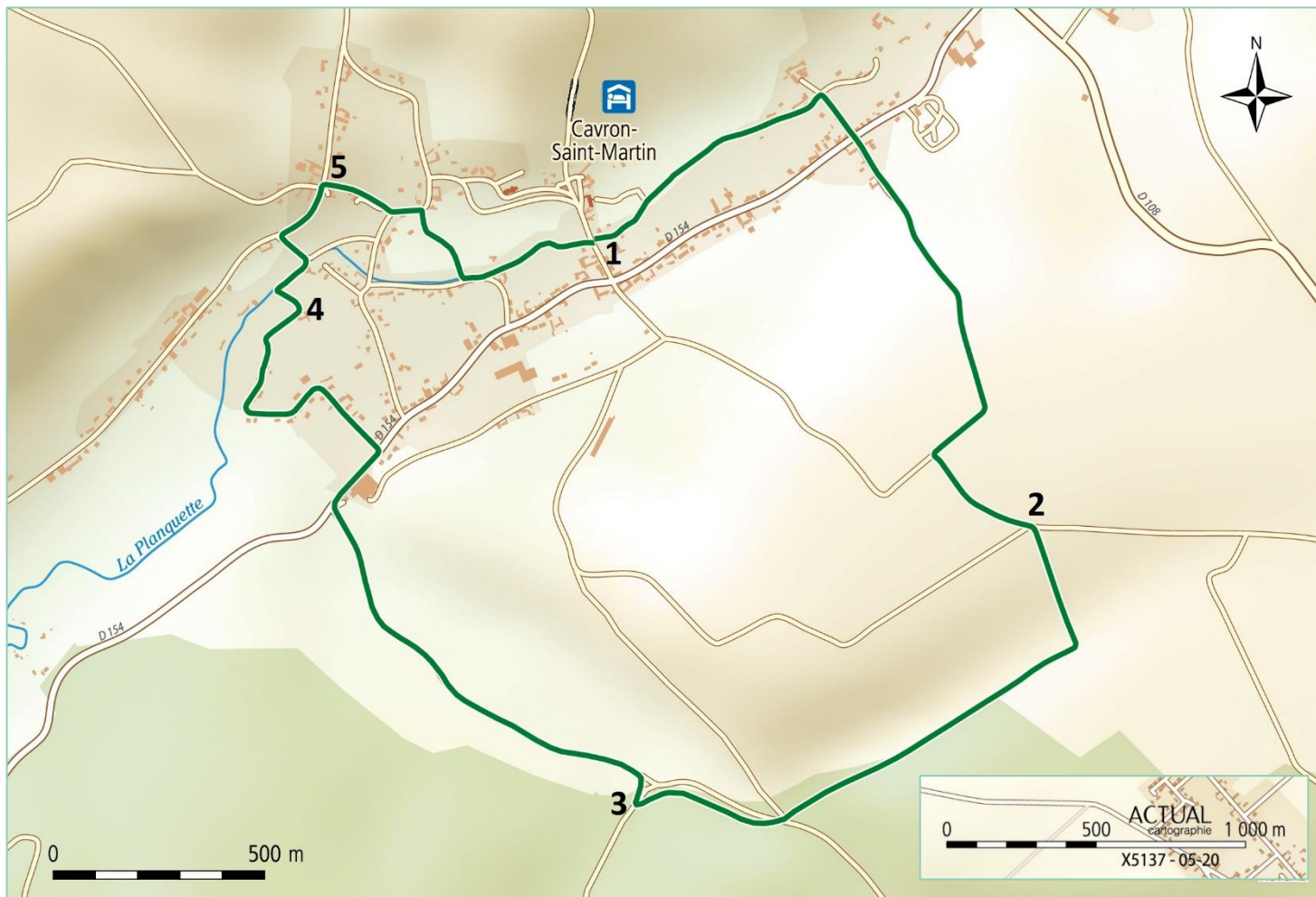


6,5km - 1h30  
Départ : 8, rue de la Mairie  
62140 Cavron Saint Martin  
Niveau : facile



Ce sentier offre un tableau panoramique d'exception sur la vallée. Vous suivez le cours des eaux vives de la Planquette qui se faufile aux quatre coins du village de Cavron Saint Martin.

7 Vallées Ternois  
TOURISME



1. Au bout de la place, prendre un chemin à droite. Franchir le pont sur la Planquette, puis tourner à droite pour longer la rivière. Au premier croisement, virer à droite et passer au-dessus de la Planquette. Lorsque vous rejoignez la D154, la traverser pour monter en face, rue de Quénet. Prolonger la montée par

un chemin agricole rejoignant une petite route en haut du plateau ; l'emprunter à gauche sur 250m.

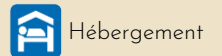
2. Tourner sur le second chemin à droite. A l'intersection, descendre à droite vers la forêt domaniale d'Hesdin. Dans cette forêt, suivre le chemin en lisière, au creux du vallon, sur 500m.

3. Quitter la forêt par le chemin de terre de droite qui atteint la D154. Tourner à droite et 200m plus loin, prendre à gauche, rue du Stade.

4. Au bout du stade, emprunter le chemin herbeux à gauche. Franchir à nouveau la Planquette et poursuivre à droite le long de la rive. A l'ancienne pisciculture, suivre la rue de gauche, puis monter à droite rue d'Embry.

5. En haut de la route d'Embry, à l'intersection, descendre par un sentier à droite. Tourner dans la rue à gauche et 25m plus loin, emprunter à droite un étroit chemin herbeux. Traverser la Planquette puis longer la rivière à gauche pour regagner le point de départ.

Légende



## Code de bonne conduite du randonneur

1. Restez sur les chemins et sentiers balisés.
2. Gardez vos chiens en laisse.
3. Respectez les cultures et les animaux, outils de travail des agriculteurs.
4. Soyez courtois avec les autres usagers de la nature.
5. Ne jetez rien, emportez vos déchets.
6. Ne faites pas peur en forêt.
7. Observez la faune et la flore sans les toucher.
8. Soyez silencieux et discret.
9. Respectez les équipements d'accueil et de signalisation.
10. Signalez toute difficulté majeure rencontrée sur le parcours.

