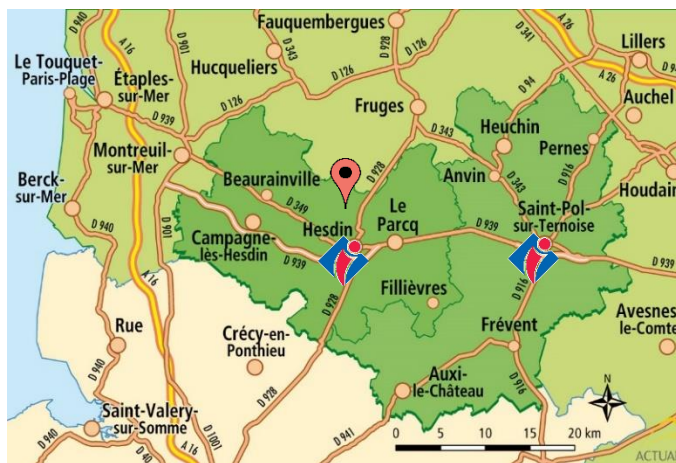


Histoire de comptoir...

Il y a deux siècles, la chapelle de Notre Dame du Joyel s'élevait sagement au bout du village. Aujourd'hui, elle est érigée au cœur de Wambercourt, placée dans un virage, en face de la mairie. Son déménagement est dû à une petite anecdote insolite, racontée volontiers à l'époque, par Monsieur le Maire. C'est l'histoire de la vierge qui ne tenait pas en place...

Un matin des années 1729, la jolie statue de Notre Dame normalement placée dans la chapelle, est découverte à l'air frais, dans le jardin du cabaret de l'époque. Etonnés, les villageois la remirent aussitôt en place... jusqu'au lendemain où surprise, on la retrouve à nouveau au milieu du jardin du cafetier. « c'est qu'elle veut rester là ! » conclurent les habitants.

Ils démontèrent donc la chapelle et la reconstruisirent à côté du débit de boissons. Drôle d'histoire ? Sans aucun doute. Le cabartier la trouvait drôle effectivement ; surtout quand quelques années plus tard, pleurant encore de rire, il avouait que tout n'était que farce et que c'était lui qui la nuit, déplaçait la vierge. Tout le monde n'a pas le sens de l'humour, surtout en 1729 pour les choses de l'église : le cafetier a été excommunié !



A HESDIN

21, Place d'Armes 62140 Hesdin

+33 (0)3 21 86 19 19

accueil@7valleesternoistourisme.com

☞ Hors vacances scolaires :

Du lundi au samedi, de 9h30 à 13h et de 14h30 à 18h

☞ Vacances scolaires (entre printemps et automne) :

Du lundi au samedi, de 9h30 à 13h et de 14h30 à 18h ainsi que les dimanches et jours fériés, de 10h à 13h

A SAINT POL SUR TERNOISE

Place de l'Hôtel de Ville

62130 Saint Pol sur Ternoise

+33 (0)3 21 47 08 08

accueillstp@7valleesternoistourisme.com

☞ Du lundi au vendredi, de 10h à 12h et de 14h à 17h30 ; le samedi, de 10h à 12h

www.7valleesternoistourisme.com

Tous nos sentiers en téléchargement PDF et au format GPX sur notre site web !



Retrouvez-nous sur Facebook et Instagram



Conception, impression : OT7Vallées Ternois. Cartographies : Actual.

Crédit Photos : JP Johannès

RANDONNÉE PEDESTRE EN 7 VALLEES TERNOIS

Sentier Les Argilettes

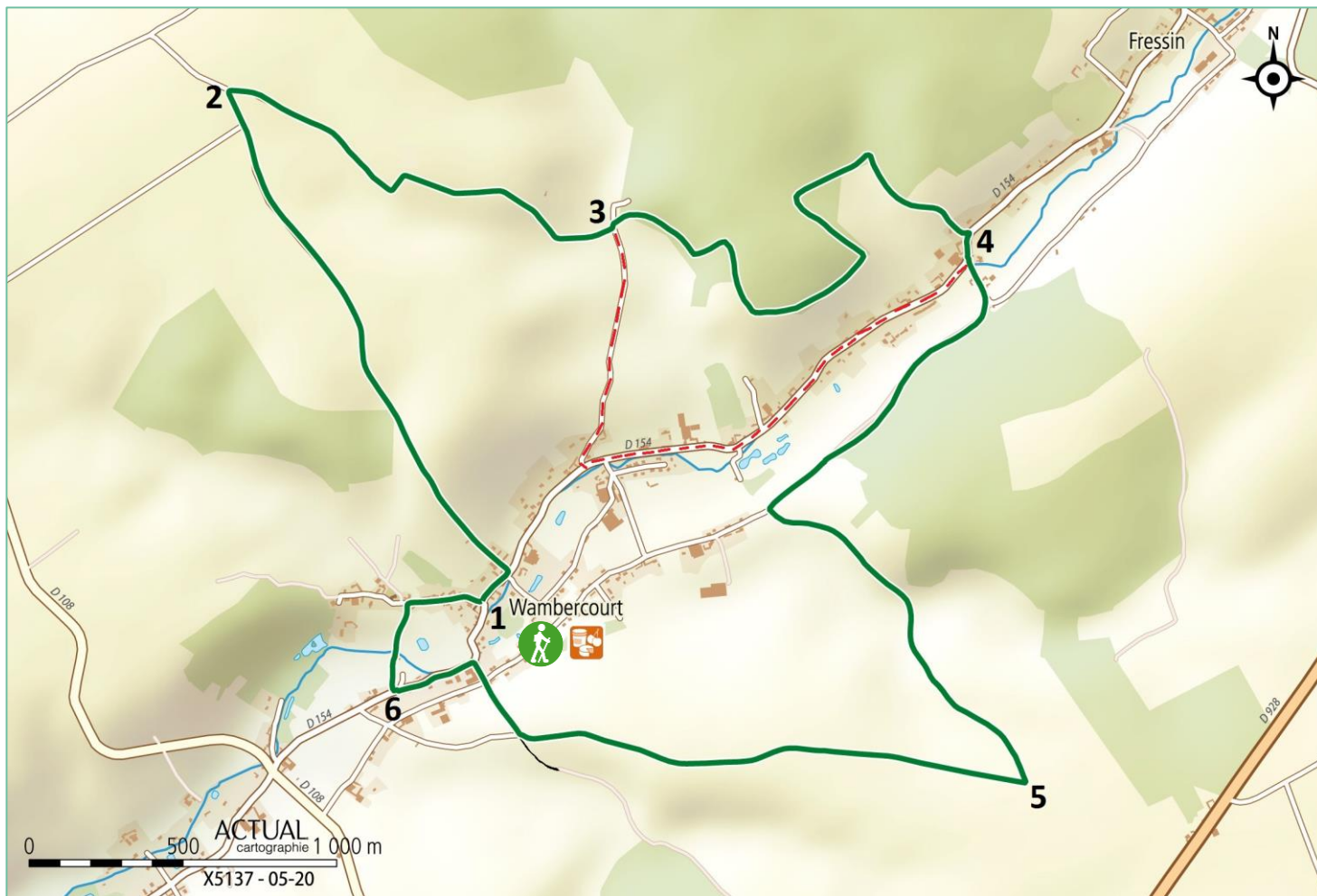
110m
39m
180m

11km-3h
Départ : parking de l'école, face à la mairie de Wambercourt
Niveau : moyen



Au cœur d'une vallée, découvrez les eaux vives de la Planquette et, du haut des coteaux, dominez Wambercourt et la Lombardie au cours d'une promenade variée.

7 Vallées Ternois
TOURISME



1. Quitter le parking, franchir la rivière la Planquette (à droite la chapelle Notre-Dame) et emprunter à droite la D154 sur 200m (continuer tout droit à 150m pour découvrir le domaine du Moulin). Monter à gauche sur un large chemin sur 2km.

2. Virer à droite sur un chemin empierré bordé d'arbres, puis 50m plus loin, descendre sur la droite par un chemin gravillonné. Atteindre un carrefour en "T" à proximité du bois de Fressin.
 - En période de chasse, prendre la route à droite, puis la D154 à gauche jusqu'à Lombardie (pointillés en rouge sur la carte).

3. Prendre le chemin de gauche sur 50m, puis emprunter le sentier de droite. À l'entrée du bois, grimper à droite (montée abrupte) et continuer en lisière du bois (bien suivre le balisage). À la sortie du bois, un large chemin herbeux conduit à la D154 au hameau de la Lombardie. Suivre la départementale à droite sur 50m.

4. Obliquer à gauche et traverser la Planquette. À la bifurcation, monter à droite par le chemin empierré et longer le bois de Godiamont. Au croisement, monter à gauche en laissant des chemins de part et d'autre. Après une haie d'arbres, atteindre une bifurcation au lieu-dit « Les Argillettes ».


5. Virer à droite et descendre par le chemin herbeux jusqu'au croisement en "X". Le sentier à droite descend à la D154 en coupant une rue. Emprunter à gauche la départementale sur 250m.

6. S'engager à droite sur un petit chemin boisé. Traverser la Planquette et longer l'étang du domaine des Sources. Avant l'église, tourner à droite et regagner le parking de l'école.


Code de bonne conduite du randonneur

1. Restez sur les chemins et sentiers balisés.
2. Gardez vos chiens en laisse.
3. Respectez les cultures et les animaux, outils de travail des agriculteurs.
4. Soyez courtois avec les autres usagers de la nature.
5. Ne jetez rien, emportez vos déchets.
6. Ne faites pas peur en forêt.
7. Observez la faune et la flore sans les toucher.
8. Soyez silencieux et discret.
9. Respectez les équipements d'accueil et de signalisation.
10. Signalez toute difficulté majeure rencontrée sur le parcours.

Légende



Pause gourmande



Départ de sentier pédestre

	Bonne direction	Tournez à droite	Mauvaise direction
PR	—	↷	✗