

Une mosaïque de paysages au cœur de la vallée de la Canche

Situé au cœur du bassin versant de la Canche, le marais de la Place appelé aussi marais de Beaurainchâteau, d'une superficie de plus de cinquante hectares, s'inscrit dans un ensemble de zones humides alluviales traversé par la Canche.

Ce site se caractérise par une mosaïque de paysages : prairies pâturées, boisements, sources sont autant d'espaces propices à l'accueil de nombreuses espèces animales et végétales.

Le marais de Beaurainchâteau, aussi appelé marais de la Place, est avant tout, un lieu privilégié pour la communion avec la nature. Il sert également de support à de nombreuses activités : le pâturage extensif, la promenade, la chasse et la pêche. La diversité des milieux du marais est à l'origine de la variété et la richesse de la flore et de la faune.

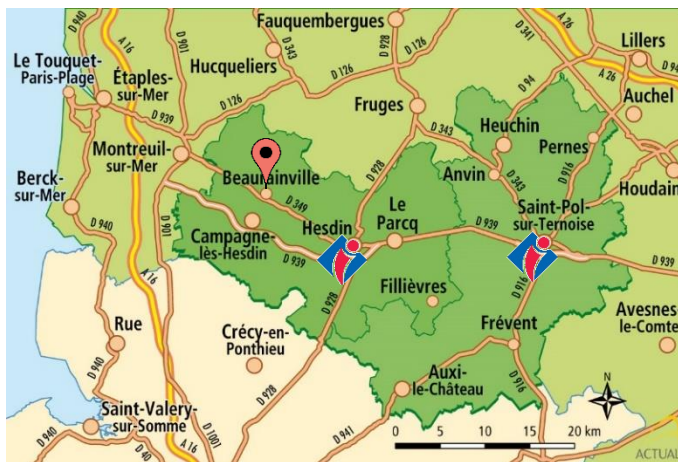
En 2006, un diagnostic écologique du marais réalisé par le Conservatoire d'espaces naturels du Nord Pas-de-Calais, a sensibilisé la commune de Beaurainville, propriétaire du site, sur l'intérêt de préserver cette zone humide. Une convention de gestion a donc été passée avec le Conservatoire en 2009 afin de maintenir ce patrimoine naturel rare.

Parmi les espèces animales présentes sur le marais...



Le Muscardin (*Muscardinus avellanarius*)

Cette sorte de petite souris au pelage marron-doré d'environ quatorze centimètres, passe son temps à sommeiller au creux de son nid, avant de sortir la nuit pour se nourrir de noisettes, châtaignes, baies et insectes. C'est un animal nocturne, aux grands yeux noirs, rare en région.



A HESDIN

21, Place d'Armes 62140 Hesdin

+33 (0)3 21 86 19 19

accueil@valleesdopale.com

☞ Hors vacances scolaires :

Du lundi au samedi, de 9h30 à 13h et de 14h30 à 18h

☞ Vacances scolaires (entre printemps et automne) :

Du lundi au samedi, de 9h30 à 13h et de 14h30 à 18h ainsi que les dimanches et jours fériés, de 10h à 13h

A SAINT POL SUR TERNOISE

Place de l'Hôtel de Ville

62130 Saint Pol sur Ternoise

+33 (0)3 21 47 08 08

accueilstpol@valleesdopale.com

☞ Du lundi au vendredi, de 10h à 12h et de 14h à 17h30 ; le samedi, de 10h à 12h

www.valleesdopale.com

Tous nos sentiers en téléchargement PDF et au format GPX sur notre site web !



Retrouvez-nous sur Facebook et Instagram



Conception, impression : OT Vallées d'Opale®. Cartographies : Actual.

Photos couv : mairie de Beaurainville. Photo muscardin : CEN


RANDONNEE PEDESTRE
EN VALLEES D'OPALE

Sentier PMR

873m - 16mn

Départ : base de canoë-kayak

Impasse de la Passerelle 62990 Beaurainville



Un sentier accessible aux personnes à mobilité réduite, qui propose une balade près du marais, bordé par la Canche.

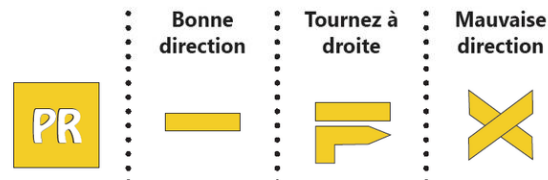
OFFICE DE TOURISME
**Vallées
d'Opale**
Des parenthèse(s) si singulières



1. Départ de la base de canoë-kayak puis longer la Canche.
2. Bancs et tables vous permettent quelques pauses pour admirer la Canche et ses berges.
3. Un petit pont est accessible aux Personnes à Mobilité Réduite pour pêcher en toute sécurité.
4. A l'embranchement, tourner à droite. Vous franchirez des petits ponts.
5. Tourner encore à droite et suivre le chemin pour rejoindre le parking de la base de canoë-kayak.

Code de bonne conduite du randonneur

1. Restez sur les chemins et sentiers balisés.
2. Gardez vos chiens en laisse.
3. Respectez les cultures et les animaux, outils de travail des agriculteurs.
4. Soyez courtois avec les autres usagers de la nature.
5. Ne jetez rien, emportez vos déchets.
6. Ne faites pas peur en forêt.
7. Observez la faune et la flore sans les toucher.
8. Soyez silencieux et discret.
9. Respectez les équipements d'accueil et de signalisation.
10. Signalez toute difficulté majeure rencontrée sur le parcours.



N° d'urgence : 112

Légende

