

### OFFICE DE TOURISME DES 7 VALLEES A HESDIN

D'avril à septembre :


du mardi au samedi, de 9h30 à 12h30 et de 14h à 18h et les dimanches et jours fériés,  
de 9h30 à 13h30

D'octobre à mars :

du mardi au samedi, de 9h30 à 12h30 et de 14h à 17h

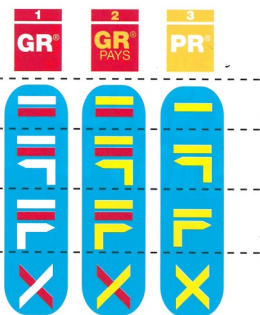


Office de Tourisme des 7 Vallées  
Hôtel de Ville - Place d'Armes  
62140 HESDIN  
03 21 86 19 19  
www.tourisme7vallees.com

 7valleesternoistourisme

#### LES TYPES DE BALISAGE

Type d'itinéraires



1 Grande Randonnée / 2 Grande Randonnée de Pays / 3 Promenade & Randonnée

#### Code du randonneur

1. Restez sur les chemins et sentiers balisés.
2. Gardez vos chiens en laisse.
3. Respectez cultures et animaux, outils de travail des agriculteurs.
4. Soyez courtois avec les randonneurs et autres usagers de la nature.
5. Ne jetez rien, emportez vos déchets.
6. Ne faites pas peur en forêt.
7. Observez la faune et la flore sans les toucher.
8. Soyez silencieux et discret.
9. Respectez les équipements d'accueil et de signalisation.
10. Signalez toute difficulté majeure rencontrée sur le parcours.



à pied,  
à travers le Pays des 7 Vallées...

# Sentier les Templiers


9km - 3h00

départ : parking à l'école communale

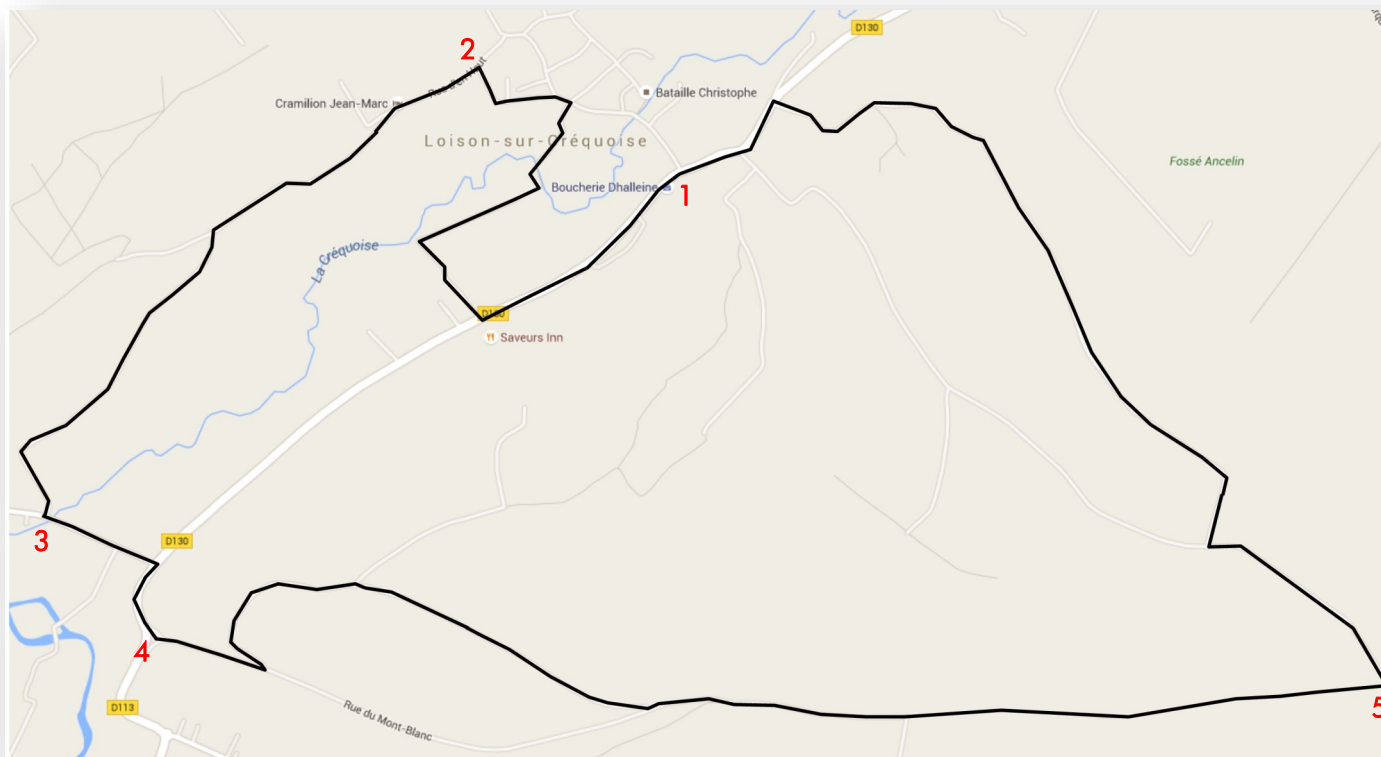
de Loison sur Créquoise

Niveau : facile

(carte IGN 2205E)



LES 7 VALLÉES  
LA NATURE A SA SOURCE



*Ce sentier vous fera découvrir les principaux aspects de cette vallée aux mille charmes : petits « couloirs » herbeux, traversée du village, quitter la vallée pour prendre de la hauteur et avoir une vue à des kilomètres, le tout dans un pays qui accueillit jadis les Templiers.*

### Sur le chemin des templiers

Par curiosité, vous pouvez emprunter l'allée des marronniers. Sur votre droite, un chemin conduit au 5, allée des Templiers ; la demeure que vous y trouverez vous transportera au XII<sup>e</sup> siècle. En effet, ce lieu fut autrefois celui des templiers...

Au XII<sup>e</sup> siècle, l'engouement pour les pèlerinages en Palestine était assez fort. Quelques chevaliers s'investirent alors dans la protection des pèlerins, tout en se soumettant à la règle austère des chanoines réguliers de St Augustin. Ainsi fut l'origine des Templiers. Cet ordre fut fondé en 1118 par Hugues de Payen et Geoffroy de St Omer.

Les Templiers possédaient donc à Loison sur Créquoise, une commanderie déjà mentionnée en 1189, sous la grande maîtrise de Gérard de Ridefort. L'établissement des Templiers sur les bords de la Créquoise et dû à la générosité des châtelains de St Omer. Cet ordre prit une grande proportion jusqu'au jour où Philippe VI les fit arrêter dans toute la France. On entreprit alors un procès contre cet ordre dont les chefs subirent des supplices incroyables en 1314. Le Concil de Vienne attribua alors leurs biens aux chevaliers de St Jean de Jérusalem. En contre partie, ceux-ci devaient

payer une somme d'argent si considérable qu'ils ne retirèrent que peu d'avantages des biens reçus... le domaine de Loison fut ruiné et incendié par des gens de guerre à plusieurs reprises. De 1595 à 1598, cela fut si important que les fermiers durent se sauver ; les terres demeurèrent alors en friches... la commanderie des Templiers abritent aujourd'hui, 5 chambres d'hôtes.

### itinéraire

- 1 Quitter le parking de la mairie, suivre la D130 en direction de Beaurainville. Au calvaire, tourner à droite dans l'impasse du Marais (*jardin de la Groseille*) et prolonger par un chemin herbeux, conduisant à la Créquoise. Aller à droite puis à gauche le long de la rivière; la traverser et continuer sur le chemin qui gagne le village de Loison (*atelier Spirale - peintures, totems*). Prendre la route à gauche, puis bifurquer à gauche avant l'église. Passer entre les maisons à droite puis s'avancer à gauche au carrefour en T.
- 2 Continuer sur le chemin herbeux ; à la bifurcation, s'orienter à gauche. Déboucher sur la D113.
- 3 La suivre à gauche en franchissant un pont (*moulin de la Blevance*). Ignorer une rue à droite, puis suivre la D130 (prudence !) à droite sur 100m.
- 4 Emprunter un sentier à gauche, à la sortie du virage, puis filer tout droit sur la route sur 250m. Sur la gauche, un chemin contourne un champ en montant vers le bois Collet. Le longer puis poursuivre à travers champs. Rejoindre et suivre à gauche, une piste sur 1,5km.
- 5 Quitter le chemin avant le virage en prenant à gauche. Bifurquer à droite et rester sur l'itinéraire principal. Après le bois, cheminer à gauche sur la D130 qui ramène au point de départ.



### La route des moulins

Lors de votre passage sur le pont, vous apercevrez un ancien moulin très actif autrefois mais qui, à cause d'un incendie, a cessé son activité.

Chaque village de la vallée de la Créquoise possédait un moulin. Le Moulin de la Blevance à Beaurainville fut celui qui fonctionna le plus longtemps.

